

ТЕХНИЧЕСКАЯ ИНФОРМАЦИЯ
о дистанциях XXXII Традиционных соревнований
по спортивному ориентированию бегом памяти Юрия Солдаткина
Кадуйский муниципальный округ, р. Петух

Кросс-классика 20 сентября 2024 года

Старт и финиш расположены в Центре соревнований

1. Местность.

Местность представляет собой равнинный участок соснового леса. Местность слабопересеченная, закрытая на 95%. Перепад высот на одном склоне до 5 м. Дорожная сеть развита хорошо. Лес в основном сосновый с подлеском различной проходимости, проходимость от хорошей до средней. Уровень воды в болотах и ручьях значительно ниже обозначенного в карте, болота сухие. Карта скорректирована в 2016 году А. Ковязиным.

2. Карта.

Напечатана на цветном струйном принтере. Масштаб 1:7500; сечение рельефа 2,5м.

Формат карты: А4. Карты влагозащищены (ламинированы). Применена летняя нумерация КП на дистанции, т.е. 1, 2, 3,... и т.д. Легенды КП впечатаны в карту, дополнительно легенды можно получить в стартовом городке.

3. Ограничение района.

Район проведения соревнований ограничен с севера и запада большим по площади болотом, с юга - шоссе Череповец- Кадуй, с востока - широкая лесная дорога, четко определяемая на местности. В случае потери ориентировки - движение на юг до автодороги Череповец-Кадуй, далее, не выходя на проезжую часть, в западном направлении до автобусной остановки "Комариха", затем по разметке в Центр соревнований.

4. Параметры дистанций.

Группа	Длина, м	Количество КП	Набор высоты, м
М-10	2180	5	Не определялся
М-12	2450	6	Не определялся
М-14	3230	8	Не определялся
М-16	3430	8	Не определялся
М-21АК	3430	8	Не определялся
М21	4680	12	Не определялся
М-30	4680	12	Не определялся
М-40	4680	12	Не определялся
М-50	4220	11	Не определялся
М-60	3650	10	Не определялся
М-70 и ст.	3000	8	Не определялся
Ж-10	2180	5	Не определялся
Ж-12	2180	5	Не определялся
Ж-14	2450	6	Не определялся
Ж-16	3230	8	Не определялся
Ж-21АК	3230	8	Не определялся
Ж21	4220	11	Не определялся
Ж-30	4220	11	Не определялся
Ж-40	3430	8	Не определялся
Ж-50	3650	10	Не определялся
Ж-60	3000	8	Не определялся
Ж-70 и ст.	3000	8	Не определялся
Орен А	4220	11	Не определялся
Орен В	2450	6	Не определялся
Родители-дети	2180	5	Не определялся

Контрольное время - 90 минут.

Расстояние до пункта «К» - 30 м.

Начало старта в 15.00. Старт открытый с 15.00 до 17.00.

5. Отметка.

Отметка электронной карточкой системы «Sportident». **Не забывайте перед стартом очистить ЧИП от информации в станции очистки!**

6. Опасные места.

В районе соревнований возможно появление мотоциклистов,двигающихся по широкой лесной дороге.

Внимание! Движение участников во время прохождения дистанции по автодороге Череповец-Кадуй категорически запрещено! Спортсмены, нарушившие это ограничение, будут дисквалифицированы! На этом участке работает контролер и дежурят работники ДПС.

Кросс-многодневный (пролог) 21 сентября 2024 года
Старт расположен на расстоянии 1км от Центра соревнований.
Финиш расположен на расстоянии 0,1 км от Центра соревнований.

1.Местность.

Местность представляет собой сочетание двух ландшафтных зон: закрытую пойму р.Петух с системой стариц, содержащую большое количество мелких ориентиров и равнинный участок соснового леса. Местность слабопересеченная, закрытая на 95%. Перепад высот на одном склоне до 10 м. Дорожная сеть развита хорошо. Лес смешанный, проходимость от хорошей до плохой. Уровень воды в болотах и ручьях значительно ниже обозначенного в карте, болота сухие. Река, болота и старицы, обведенные черной абрисной линией, имеют большую глубину и даже в сухой сезон являются непроходимыми. Карта скорректирована в 2016 году А.Ковязиным.

2.Карта.

Напечатана на цветном струйном принтере. Масштаб 1:7500; сечение рельефа 2,5м.
Формат карт: А4. Карты влагозащищены (ламинированы). Применена летняя нумерация КП на дистанции, т.е. 1, 2, 3,... и т.д.
Легенды КП впечатаны в карту, дополнительно легенды можно получить в стартовом городке.

3.Ограничение района.

Район проведения соревнований ограничен с севера широкой ЛЭП и полями, с юга- рекой Петух, с востока- рекой Петух и б/о "Заозерье", с запада- разметкой для движения на старт из Центра соревнований.
В случае потери ориентировки- движение на юг до реки Петух, далее- вверх по течению в Центр соревнований.



4. Параметры дистанций.

Группа	Длина, м	Количество КП	Набор высоты, м
М-10	1900	5	Не определялся
М-12	3060	6	Не определялся
М-14	3930	12	Не определялся
М-16	4670	18	Не определялся
М-21АК	4670	18	Не определялся
М21	5830	24	Не определялся
М-30	5830	24	Не определялся
М-40	5470	18	Не определялся
М-50	5110	20	Не определялся
М-60	4550	17	Не определялся
М-70 и ст.	3630	13	Не определялся
Ж-10	1900	5	Не определялся
Ж-12	1900	5	Не определялся
Ж-14	3060	6	Не определялся
Ж-16	3930	12	Не определялся
Ж-21АК	3930	12	Не определялся
Ж21	5470	18	Не определялся
Ж-30	5110	20	Не определялся
Ж-40	4670	18	Не определялся
Ж-50	4550	17	Не определялся
Ж-60	3630	13	Не определялся
Ж-70 и ст.	3630	13	Не определялся
Open А	5470	18	Не определялся
Open В	3060	6	Не определялся
Родители-дети	1900	5	Не определялся

Контрольное время- 120 минут.

Расстояние до пункта «К»- 100 м.

Начало старта в 11.00, старт раздельный.

Особенности дистанций некоторых возрастных групп. На дистанции в группах М-10, Ж-10,12, РД, есть маркированный участок, обозначенный в карте знаком 705.0 (Маркированный участок)  и промаркированный на местности бело-красной полосатой лентой. Участникам этих групп рекомендовано в целях безопасности, но не обязательно, двигаться в этой части дистанции по маркировке. Участки дистанции, обозначенные знаком 704.0  не имеют на местности маркировки.

5.Отметка.

Отметка электронной карточкой системы «Sportident». **Не забывайте перед стартом очистить ЧИП от информации в станции очистки!**

6.Опасные места.

В районе соревнований возможно появление автомобилей и мотоциклов, двигающихся с небольшой скоростью по грунтовой автодороге в д.Круглое и б/о "Заозерье".

Внимание! Река, болота и старицы, обведенные черной абрисной линией, имеют большую глубину и даже в сухой сезон являются непроходимыми. Не нужно пытаться пересекать их!

Внимание! При движении на старт из Центра соревнований и возвращении с финиша в Центр соревнований необходимо пересекать реку Петух по узкому бетонному мостику во встречном направлении. Огромная просьба не торопиться при пересечении реки. Будьте взаимовежливы!

Кросс-многодневный (финал) 22 сентября 2024 года

Старт и финиш расположены в Центре соревнований.

1. Местность.

Местность представляет собой сочетание двух ландшафтных зон: закрытую пойму р.Петух с системой стариц, содержащую большое количество мелких ориентиров и равнинный участок соснового леса. Местность слабопересеченная, закрытая на 80%. Перепад высот на одном склоне до 15 м. Дорожная сеть развита хорошо. Лес смешанный, проходимость от хорошей до плохой. Уровень воды в болотах и ручьях значительно ниже обозначенного в карте, болота сухие. Река, болота и старицы, обведенные черной абрисной линией, имеют большую глубину и даже в сухой сезон являются непроходимыми. Карта корректирована в 2016 году А.Ковязиным.

2. Карта.

Напечатана на цветном струйном принтере. Масштаб 1:7500; сечение рельефа 2,5м.

Формат карт: А4. Карты влагозащищены (ламинированы). Применена летняя нумерация КП на дистанции, т.е. 1, 2, 3,... и т.д. Легенды КП впечатаны в карту, дополнительно легенды можно получить в стартовом городке.

3. Ограничение района.

Район проведения соревнований ограничен с севера и запада рекой Петух, с юга - шоссе Череповец-Кадуи, с востока большим по площади болотом и асфальтированной дорогой к б/о "Сосновка".

В случае потери ориентировки - движение на юг до автодороги Череповец-Кадуи, затем движение в западном направлении вдоль неё по обочине до поворота на Заозерье, далее по разметке в Центр соревнований.



4. Параметры дистанций.

Группа	Длина, м	Количество КП	Набор высоты, м
М-10	1370	7	Не определялся
М-12	1590	10	Не определялся
М-14	2830	14	Не определялся
М-16	4210	20	Не определялся
М-21АК	4210	20	Не определялся
М21	6490	28	Не определялся
М-30	6490	28	Не определялся
М-40	5400	25	Не определялся
М-50	4200	18	Не определялся
М-60	3680	16	Не определялся
М-70 и ст.	2130	13	Не определялся
Ж-10	1370	7	Не определялся
Ж-12	1370	7	Не определялся
Ж-14	1590	10	Не определялся
Ж-16	2830	14	Не определялся
Ж-21АК	2830	14	Не определялся
Ж21	5400	25	Не определялся
Ж-30	4200	18	Не определялся
Ж-40	4210	20	Не определялся
Ж-50	3680	16	Не определялся
Ж-60	2130	13	Не определялся
Ж-70 и ст.	2130	13	Не определялся
Орен А	5400	25	Не определялся
Орен В	1590	10	Не определялся
Родители-дети	1370	7	Не определялся

Контрольное время- 120 минут.

Расстояние до пункта «К»- 50 м.

Начало старта в 11.00, старт раздельный.

Особенности дистанций некоторых возрастных групп. На дистанции в группах М-10, Ж-10,12, РД, есть маркированный участок, обозначенный в карте знаком 705.0 (Маркированный участок)  и промаркированный на местности бело-красной полосатой лентой. Участникам этих групп рекомендовано в целях безопасности, но не обязательно, двигаться в этой части дистанции по маркировке. Участки дистанции, обозначенные знаком 704.0  не имеют на местности маркировки.

5. Отметка.

Отметка электронной карточкой системы «Sportident». **Не забывайте перед стартом очистить ЧИП от информации в станции очистки!**

6. Опасные места.

В районе соревнований возможно появление автомобилей, двигающихся на средней скорости по асфальтированной автодороге на б/о "Сосновка". Участники групп М-21,30,40, Ж-21, ОренА, будьте внимательны при пересечении этой автодороги! Для всех участников: движение при прохождении дистанции вдоль этой автодороги разрешено только по обочине!

Внимание! Река, болота и старицы, обведенные черной абрисной линией, имеют большую глубину и даже в сухой сезон являются непроходимыми. Не нужно пытаться пересекать их!

Внимание! Движение участников во время прохождения дистанции по автодороге Череповец-Кадуй категорически запрещено! Спортсмены, нарушившие это ограничение, будут дисквалифицированы! На данном участке работает контролер и дежурят работники ДПС. Дистанции проходят на значительном удалении от этой автодороги.

Служба дистанции