

ТЕХНИЧЕСКАЯ ИНФОРМАЦИЯ
о дистанциях XXVI Традиционных соревнований
по спортивному ориентированию бегом памяти Юрия Солдаткина
Кадуйский район, д.Заозерье

Спринт 21 сентября 2018 года

Старт и финиш расположены в Центре соревнований

1. Местность.

Местность представляет собой сочетание двух ландшафтных зон: закрытую пойму р.Петух с системой стариц, содержащую большое количество мелких ориентиров и участок соснового леса. Местность слабопересеченная, закрытая на 95%. Перепад высот на одном склоне до 10 м. Дорожная сеть развита хорошо. Лес смешанный, проходимость от хорошей до плохой. Уровень воды в болотах и ручьях соответствует обозначенному в карте.

Карта подготовлена в 2014 году А.Ковязиным. Корректировка уровня воды в старицах и болотах - сентябрь 2018 (В.Паутов).

2. Карта.

Напечатана на цветном струйном принтере. Масштаб 1:5000; сечение рельефа 2,5м.

Формат карты: А4. Карты влагозащищены (ламинированы). Применена летняя нумерация КП на дистанции, т.е. 1, 2, 3... и т.д.

Легенды КП впечатаны в карту. Дополнительно легенды можно получить в стартовом городке.

3. Ограничение района.

Район проведения соревнований ограничен: с севера большим по площади полем, с юга - рекой Петух, с запада - грунтовой автодорогой на д.Заозерье, с востока - коттеджный поселок «Заозерье и д.Круглое.

В случае потери ориентировки - движение на юг до р.Петух, далее - вверх по течению в Центр соревнований.

4. Параметры дистанций.

Группа	Длина, м	Количество КП	Набор высоты, м
М-10	790	5	Не определялся
М-12	1280	7	Не определялся
М-14	1980	11	Не определялся
М-16	2510	13	Не определялся
М-18	2690	14	Не определялся
М-21АК	2510	13	Не определялся
М21	3070	16	Не определялся
М-30	3070	16	Не определялся
М-40	3070	16	Не определялся
М-50	2690	13	Не определялся
М-60	1980	11	Не определялся
М-70 и ст.	1600	10	Не определялся
Ж-10	790	5	Не определялся
Ж-12	790	5	Не определялся
Ж-14	1280	7	Не определялся
Ж-16	1900	11	Не определялся
Ж-18	2510	13	Не определялся
Ж-21АК	1900	11	Не определялся
Ж21	2690	13	Не определялся
Ж-30	2690	13	Не определялся
Ж-40	2510	13	Не определялся
Ж-50	1980	11	Не определялся
Ж-60	1600	10	Не определялся
Ж-70 и ст.	1600	10	Не определялся
Open А	2690	13	Не определялся
Open В	1280	7	Не определялся

Контрольное время - 1 час.

Расстояние до пункта «К» - 20 м.

Начало старта в 15.00. Старт открытый с 15.00 до 17.00. Старт по стартовой станции.

5. Отметка.

Отметка электронной карточкой системы «Sportident». **Не забывайте перед стартом очистить ЧИП от информации в станции очистки!**

6. Опасные места.

В районе соревнований большое количество стариц и болот, имеющих в карте черную абрисную линию. Данные водные объекты являются непреодолимыми и имеют большую глубину.

Дистанция пересекает грунтовую автодорогу в д.Круглое. На данной автодороге возможно появление автомобилей, движущихся с небольшой скоростью. Будьте внимательны!

Классическая дистанция 22 сентября 2018 года

Старт и финиш расположены в Центре соревнований

1. Местность.

Местность представляет собой сочетание двух ландшафтных зон: закрытую пойму р.Петух с системой стариц, содержащую большое количество мелких ориентиров и участок соснового леса. Местность слабопересеченная, закрытая на 90%. Перепад высот на одном склоне до 15 м. Дорожная сеть развита средне. Лес смешанный, проходимость от хорошей до плохой. Уровень воды в болотах и ручьях соответствует обозначенному в карте.

Карта подготовлена в 2014 году А.Ковязиным. Корректировка уровня воды в старицах и болотах - сентябрь 2018 (В.Паутов).

2. Карта.

Напечатана на цветном струйном принтере. Масштаб 1:7500; сечение рельефа 2,5м.

Формат карт: А4. Карты влагозащищены (ламинированы). Применена летняя нумерация КП на дистанции, т.е. 1, 2, 3,... и т.д. Легенды КП впечатаны в карту, дополнительно легенды можно получить в стартовом городке.

3. Ограничение района.

Район проведения соревнований ограничен с севера полями и телеграфной линией, с юга - широкой просекой с высоковольтной ЛЭП, с востока - коттеджный поселок «Заозерье» и асфальтированная автодорога на б/о «Сосновка», с запада - грунтовая автодорога на д.Заозерье.

В случае потери ориентировки: с севера от реки Петух - движение на юг до реки Петух, далее вверх по течению реки в Центр соревнований; с юга от реки Петух - движение на север до реки Петух, далее вверх по течению реки в Центр соревнований.



4. Параметры дистанций.

Группа	Длина, м	Количество КП	Набор высоты, м
М-10	1590	5	Не определялся
М-12	2040	7	Не определялся
М-14	4060	15	Не определялся
М-16	5130	17	Не определялся
М-18	5960	20	Не определялся
М-21АК	5130	17	Не определялся
М21	6300	22	Не определялся
М-30	6300	22	Не определялся
М-40	5960	20	Не определялся
М-50	5300	21	Не определялся
М-60	4580	17	Не определялся
М-70 и ст.	3190	12	Не определялся
Ж-10	1590	5	Не определялся
Ж-12	1590	5	Не определялся
Ж-14	2040	7	Не определялся
Ж-16	4060	15	Не определялся
Ж-18	5130	17	Не определялся
Ж-21АК	4060	15	Не определялся
Ж21	5960	20	Не определялся
Ж-30	5300	21	Не определялся
Ж-40	5130	17	Не определялся
Ж-50	4580	17	Не определялся
Ж-60	3190	12	Не определялся
Ж-70 и ст.	3190	12	Не определялся
Open A	5960	20	Не определялся
Open B	2040	7	Не определялся

Контрольное время - 120 мин..

Расстояние до пункта «К» - 50 м.

Начало старта в 11.00, старт раздельный.

Особенности дистанций некоторых возрастных групп. На дистанции в группах М-10, Ж-10,12 есть маркированный участок, обозначенный в карте знаком 705.0 (Маркированный участок)  и промаркированный на местности бело-красной полосатой лентой. Участникам этих групп рекомендовано двигаться в этой части дистанции по маркировке. Участки дистанции, обозначенные знаком 704.0  не имеют на местности маркировки.

5. Отметка.

Отметка электронной карточкой системы «Sportident». **Не забывайте перед стартом очистить ЧИП от информации в станции очистки!**

6. Опасные места.

Все группы, кроме групп МЖ-10, Ж-12 во время прохождения дистанции пересекают реку Петух по временному мосту (деревянный настил из досок), все участники двигаются в попутном направлении. Будьте внимательны и взаимовежливы при преодолении моста, не спешите. Вода в реке холодная, глубина около 2-х метров! На данной переправе будет дежурить судья.

Не пытайтесь пересекать реку Петух в необозначенных местах. На всём протяжении реки глубина составляет 2-3 метра.

В районе соревнований большое количество стариц и болот, имеющих черную абрисную линию. Данные водные объекты являются непреодолимыми и имеют большую глубину.

Внимание! В районе соревнований проходит грунтовая дорога, ведущая в коттеджный поселок «Заозерье», на которой возможно появление автомобилей, движущихся с невысокой скоростью. Участники за время прохождения дистанции несколько раз пересекают данную дорогу. **Будьте внимательны!**

Классическая дистанция 23 сентября 2018 года

Старт расположен на расстоянии 0,4км от Центра соревнований.

Финиш расположен в Центре соревнований.

1. Местность.

Местность представляет собой сочетание двух ландшафтных зон: закрытую пойму р.Петух с системой стариц, содержащую большое количество мелких ориентиров и участок соснового леса. Местность слабопересеченная, закрытая на 90%. Перепад высот на одном склоне до 15 м. Дорожная сеть развита средне. Лес смешанный, проходимость от хорошей до плохой. Уровень воды в болотах и ручьях соответствует обозначенному в карте.

Карта подготовлена в 2014 году А.Ковязиным. Корректировка уровня воды в старицах и болотах - сентябрь 2018 (В.Паутов).

2. Карта.

Напечатана на цветном струйном принтере. Масштаб 1:7500; сечение рельефа 2,5м.

Формат карт: А4. Карты влагозащищены (ламинированы). Применена летняя нумерация КП на дистанции, т.е. 1, 2, 3, ... и т.д. Легенды КП впечатаны в карту, дополнительно легенды можно получить в стартовом городке.

3. Ограничение района.

Район проведения соревнований ограничен с севера полями и телеграфной линией, с юга - автодорогой Череповец-Кадуи с интенсивным автомобильным движением, с востока - коттеджный поселок «Заозерье» и б/о «Сосновка», с запада - грунтовая автодорога на д.Заозерье.

В случае потери ориентировки: с севера от реки Петух - движение на юг до реки Петух, далее вверх по течению реки в Центр соревнований; с юга от реки Петух - движение на север до реки Петух, далее вверх по течению реки в Центр соревнований.



4. Параметры дистанций.

Группа	Длина, м	Количество КП	Набор высоты, м
М-10	2050	5	Не определялся
М-12	1920	6	Не определялся
М-14	2030	9	Не определялся
М-16	4650	21	Не определялся
М-18	6160	24	Не определялся
М-21АК	4650	21	Не определялся
М21	7360	32	Не определялся
М-30	7360	32	Не определялся
М-40	6160	24	Не определялся
М-50	5410	21	Не определялся
М-60	4050	19	Не определялся
М-70 и ст.	3030	13	Не определялся
Ж-10	2050	5	Не определялся
Ж-12	2050	5	Не определялся
Ж-14	1920	6	Не определялся
Ж-16	2030	9	Не определялся
Ж-18	4650	21	Не определялся
Ж-21АК	2030	9	Не определялся
Ж21	6160	24	Не определялся
Ж-30	5410	21	Не определялся
Ж-40	4650	21	Не определялся
Ж-50	4050	19	Не определялся
Ж-60	3030	13	Не определялся
Ж-70 и ст.	3030	13	Не определялся
Open A	6160	24	Не определялся
Open B	1920	6	Не определялся

Контрольное время - 130 мин.

Расстояние до пункта «К» - 50 м.

Начало старта в 11.00, старт раздельный.

Особенности дистанций некоторых возрастных групп. На дистанции в группах М-10, Ж-10, 12 есть маркированный участок, обозначенный в карте знаком 705.0 (Маркированный участок)  и промаркированный на местности бело-красной полосатой лентой. Участникам этих групп рекомендовано двигаться в этой части дистанции по маркировке. Участки дистанции, обозначенные знаком 704.0  не имеют на местности маркировки.

5. Отметка.

Отметка электронной карточкой системы «Sportident». **Не забывайте перед стартом очистить ЧИП от информации в станции очистки!**

6. Опасные места.

Все группы во время прохождения дистанции пересекают реку Петух по временному мосту (деревянный настил из досок), все участники двигаются в попутном направлении. Будьте внимательны и вежливы при преодолении моста, не спешите. Вода в реке холодная, глубина около 2-х метров! На данной переправе будет дежурить судья.

Не пытайтесь пересекать реку Петух в необозначенных местах. На всём протяжении реки глубина составляет 2-3 метра.

В районе соревнований большое количество стариц и болот, имеющих черную абрисную линию. Данные водные объекты являются непреодолимыми и имеют большую глубину.

Внимание! В районе соревнований проходит грунтовая дорога, ведущая в коттеджный поселок «Заозерье», на которой возможно появление автомобилей, движущихся с невысокой скоростью. Участники за время прохождения дистанции несколько раз пересекают данную дорогу. **Будьте внимательны!**

Внимание! Некоторые дистанции пересекают асфальтированную автодорогу на б/о «Сосновка», на которой возможно появление автомобилей. Участники этих групп за время прохождения дистанции два раза пересекают данную дорогу. **Будьте внимательны, уступите дорогу автомобилю!**

Внимание! Движение участников во время прохождения дистанции по автодороге Череповец-Кадуй категорически запрещено! Выгодных вариантов движения по данной автодороге нет! Спортсмены, нарушившие данное ограничение будут дисквалифицированы! На данном участке работает контролер и дежурят работники ДПС.

Удачных стартов!

Служба дистанции